

Material:

Interaktives Erkunden von Andalusien mit dem Blue-Bot Eine Unterrichtseinheit zur Förderung der digitalen Kompetenz

Autor*innen:

Laura Albers, Lena Kröger, Anne von Bandemer, Annkristin von Keitz



Verwertungshinweis:

Die Medien bzw. im Materialpaket enthaltenen Dokumente sind gemäß der Creative-Commons-Lizenz „CC-BY-4.0“ lizenziert und für die Weiterverwendung freigegeben. Bitte verweisen Sie bei der Weiterverwendung unter Nennung der o. a. Autoren auf das Projekt „Lernroboter im Unterricht“ an der WWU Münster | www.wwu.de/Lernroboter/ . Herzlichen Dank! Sofern bei der Produktion des vorliegenden Materials CC-lizenzierte Medien herangezogen wurden, sind diese entsprechend gekennzeichnet bzw. untenstehend im Mediennachweis als solche ausgewiesen.



Sie finden das Material zum Download
hinterlegt unter www.wwu.de/Lernroboter/ .



Kontakt zum Projekt:

Forschungsprojekt
«Lernroboter im Unterricht»

WWU Münster, Institut für
Erziehungswissenschaft

Prof. Dr. Horst Zeinz
» horst.zeinz@wwu.de

Raphael Fehrmann
» raphael.fehrmann@wwu.de

www.wwu.de/Lernroboter/

Das Projekt wird als
„Leuchtturmprojekt 2020“
gefördert durch die



Mediennachweis – folgende offen lizenzierte Medien wurden zur Produktion des Materialpakts hinzugezogen:

“El Bañuelo”, von José Luis Filpo Cabana: [https://es.wikipedia.org/wiki/El_Ba%C3%B1uelo#/media/Archivo:El_Ba%C3%B1uelo_\(Granada\).Sala_templada.jpg](https://es.wikipedia.org/wiki/El_Ba%C3%B1uelo#/media/Archivo:El_Ba%C3%B1uelo_(Granada).Sala_templada.jpg) unter der Lizenz © CC 3.0 Unported:
[https://commons.wikimedia.org/wiki/File:El_Ba%C3%B1uelo_\(Granada\).Sala_templada.jpg](https://commons.wikimedia.org/wiki/File:El_Ba%C3%B1uelo_(Granada).Sala_templada.jpg)

Foto „Landkarte Andalusien (Spanien), Andalucía, Grenzen, Wichtige Städte“, von d-maps.com: https://d-maps.com/carte.php?num_car=13254&lang=de unter der Lizenz © 2007-2020 d-maps.com <https://d-maps.com/conditions.php?lang=de>

Andalusienkarte

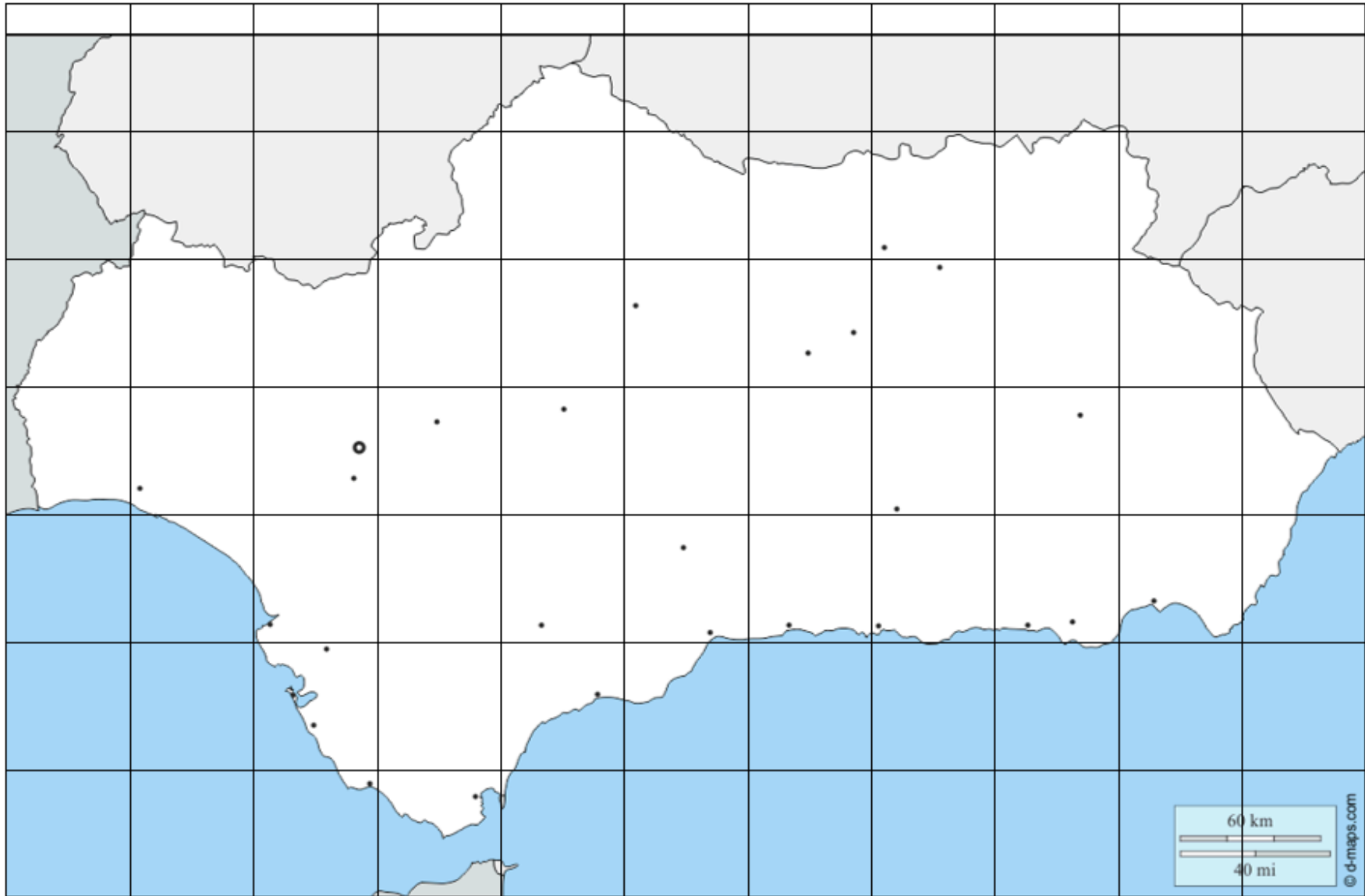


Foto „Landkarte Andalusien (Spanien), Andalucía, Grenzen, Wichtige Städte“, von d-maps.com: https://d-maps.com/carte.php?num_car=13254&lang=de unter der Lizenz © 2007-2020 d-maps.com <https://d-maps.com/conditions.php?lang=de>

Bildkarten für die Andalusienkarte

Granada



Córdoba



Málaga



Sevilla



Bildkarten für die Städte-Raster

Mirador
St. Nicolás

Der Aussichtspunkt, „St. Nicolás“ in Granada



Foto: Die Badestätte "El Bañuelo", von José Luis Filpo Cabana:
[https://es.wikipedia.org/wiki/El_Ba%C3%B1uelo#/media/Archivo:El_Ba%C3%B1uelo_\(Granada\). Sala_templada.jpg](https://es.wikipedia.org/wiki/El_Ba%C3%B1uelo#/media/Archivo:El_Ba%C3%B1uelo_(Granada).Sala_templada.jpg) unter der Lizenz © CC 3.0 Unported:
[https://commons.wikimedia.org/wiki/File:El_Ba%C3%B1uelo_\(Granada\). Sala_templada.jpg](https://commons.wikimedia.org/wiki/File:El_Ba%C3%B1uelo_(Granada).Sala_templada.jpg)



Die Kathedrale von Granada



Das Kloster „San Jerónimo“ in Granada



Das Startfeld



Die Alhambra



Der Turm "El Torre del Oro"



Das Alcázar von Sevilla



Der "Plaza de España"



Der "Plaza de toros"



Das "Teatro Romano"



Die Kathedrale von Málaga



Der Hafen von Málaga



Das "Alcazaba"



Die "Puente Romano"



Die "Mezquita Catedral"



Das "Alcázar de los Reyes Cristianos"



Palacio de Viana

Universidad de Córdoba

Die Universität von Córdoba

Granada

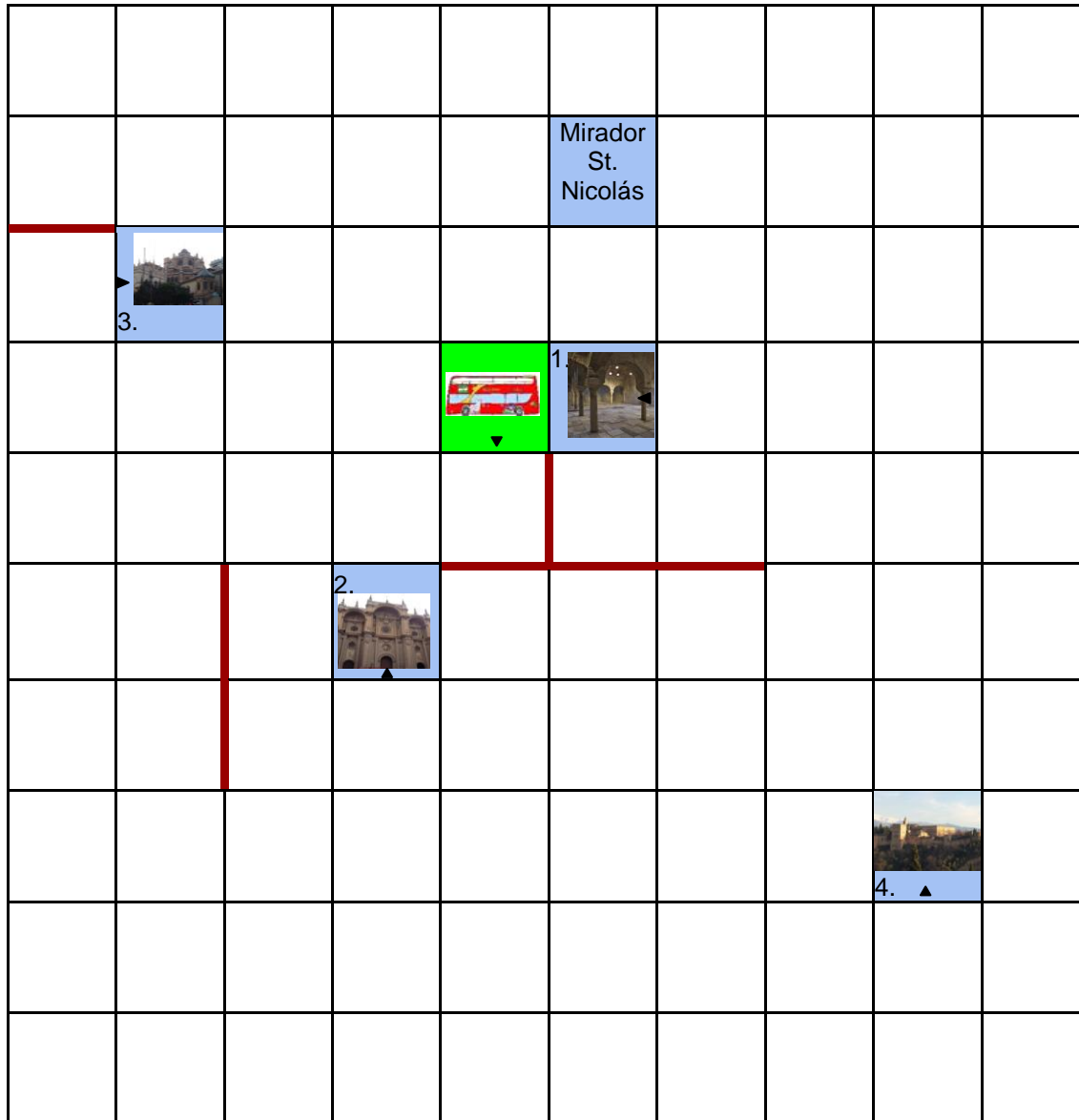







Foto: "El Bañuelo", von José Luis Filpo Cabana: [https://es.wikipedia.org/wiki/El_Ba%C3%B1uelo#/media/Archivo:El_Ba%C3%B1uelo_\(Granada\).Sala_templada.jpg](https://es.wikipedia.org/wiki/El_Ba%C3%B1uelo#/media/Archivo:El_Ba%C3%B1uelo_(Granada).Sala_templada.jpg) unter der Lizenz © CC 3.0 Unported: [https://commons.wikimedia.org/wiki/File:El_Ba%C3%B1uelo_\(Granada\).Sala_templada.jpg](https://commons.wikimedia.org/wiki/File:El_Ba%C3%B1uelo_(Granada).Sala_templada.jpg)

Córdoba

							 4.	
								Universi dad de Córdoba
		 3.					 2.	
					 1.			